

Magistrát města Ostravy

Útvar hlavního architekta a stavebního řádu

Vaše značka:

Ze dne:

Č. j.: SMO/235053/17/ÚHAaSŘ/Vr

Sp. zn.: S-SMO/155131/17/ÚHAaSŘ

Vyřizuje: Vrána Martin, Ing.

Telefon: +420 599443194

E-mail: mvrana@ostrava.cz

Datum: 20. června 2017

MAGISTRÁT MĚSTA OSTRAVY

Toto rozhodnutí

nabylo právní moci

dnem.....2.7.2017



Dle rozdělovníku

Vypraveno: 23 -06- 2017

Územní rozhodnutí č. 110/2017

Výroková část:

Magistrát města Ostravy, útvar hlavního architekta a stavebního řádu, oddělení stavebně správní, jako stavební úřad příslušný podle § 13 odst. 1 písm. c) zákona č. 183/2006 Sb., o územním plánování a stavebním řádu (stavební zákon), ve znění pozdějších předpisů (dále jen „stavební zákon“) a ustanovení § 139 odst. 1 zákona č. 128/2000 Sb., o obcích (obecní zřízení), ve znění pozdějších předpisů, v územním řízení posoudil podle § 84 až 90 stavebního zákona žádost o vydání rozhodnutí o umístění stavby, kterou dne 24.4.2017 podal SMO MO Ostrava - Jih, IČ 00845451, Horní 791/3, Hrabůvka, 700 30 Ostrava 30; zastoupený na základě plné moci společností IVITAS, a.s., IČ 25357255, Ruská 24/83, Vítkovice, 706 02 Ostrava (dále jen „žadatel“), a na základě tohoto posouzení:

Vydává podle § 79 a 92 stavebního zákona a § 9 vyhlášky č. 503/2006 Sb., o podrobnější úpravě územního rozhodování, územního opatření a stavebního řádu, ve znění pozdějších předpisů

rozhodnutí o umístění stavby

„Vybudování 4 parkovišť v městském obvodu Ostrava-Jih“

Druh a účel umísťované stavby:

Jedná se o vybudování parkoviště v počtu 25 stání pro osobní vozidla, z toho jsou dvě stání vyčleněna pro osoby s tělesným postižením. Nové parkoviště sestává z jednotlivých kolmých stání a jízdního pásu širokého 6m. Napojení – příjezd na parkoviště je ze stávající místní komunikace Kaminského. Přístup je zajištěn po stávajících chodnících. Parkoviště je navrženo z betonové zámkové dlažby upnuté do betonových obrubníků, jízdní pás a napojení na místní komunikaci je z asfaltbetonu. Celková plocha parkoviště je 640m² a je vyspádována do odvodňovacích liniových žlabů. Dešťové vody budou zasakovány do dvou prefabrikovaných zasakovacích studní hlubokých 6,5m, do kterých budou sváděny přes žlaby do kanalizačních vpustí a přes odlučovač lehkých kapalin se sorpčním filtrem do studní. Pro osvětlení parkoviště bude osazen silniční osvětlovací stožár s výložníkem. Stavba je členěna na objekty, a to:

C 101 Objekty pozemních komunikací - parkoviště

C 301 Odvodnění parkoviště

C 401 Veřejné osvětlení

C 402 Nový sloup nadzemní sítě CETIN



	VN KABELY ČEZ DISTRIBUCE-rušené, k přeložení
	VN KABELY ČEZ DISTRIBUCE-přeložka, předpoklad - 65,0m
	SDĚLOVACÍ KABEL-PODA-rušená trasa, k přeložení
	SDĚLOVACÍ KABEL-PODA-nová, přeložená trasa - 42,0m
	SDĚLOVACÍ KABEL-CETIN -nadzemní trasa k přeložení
	SDĚLOVACÍ KABEL-CETIN-nová, přeložená nadzemní trasa

LEGENDA ZNAČEK



V1, V2
KŠ1
OLK
VŠ1, VŠ2



71/3



STÁVAJÍCÍ ZELENĚ - STROMY, KEŘE

NOVÁ VÝSADBA-zlatice prostřední

NOVÁ VÝSADBA-jalovec polehavý

STÁVAJÍCÍ SADOVÁ SVÍTIDLA
stožár B6, svítidlo NMF 401/70W

NOVÉ SVÍTIDLO
bezpatkový stožár BM8
výložník V2/2000, LED svítidlo

NOVÉ VPUSTĚ

NOVÁ BETONOVÁ KANALIZAČNÍ ŠACHTICE

NOVÝ ODLUČOVAČ LEHKÝCH KAPALIN

NOVÉ VSAKOVACÍ ŠACHTY

VODOROVNÉ DOPRAVNÍ ZNAČENÍ

KATASTRÁLNÍ MAPA

STÁVAJÍCÍ DOPRAVNÍ ZNAČKY

MAGISTRÁT MĚSTA OSTRAVY

Útvar hlavního architekta a stavebního řádu

Územní rozhodnutí číslo: 110/2017

Vyhotoveno dne: 20. ČERVENA 2017

č.j.: SMO/235053/17/ÚHA 88/VK

vyhotovil/a: ING. MARTIN VRANA







LEGENDA OBJEKTŮ

- C 101 PARKOVIŠTĚ
- C 301 ODVODNĚNÍ PARKOVIŠTĚ
- C 401 VEŘEJNÉ OSVĚTLENÍ PARKOVIŠTĚ
- C 402 NOVÝ SLOUP NADZEMNÍ SÍTĚ CETIN



2

Změna		Popis změny		Datum	Provedl	Ověřil	Schválil
Svazek dok.	C.3	Stupeň dokumentace	DUR	Celková hmotnost			
Vypracoval	Ing. NEYOVÁ	Podpis	Investor	SMO MOB OSTRAVA-JIH			
Ověřil	Ing. JANEČKOVÁ		Objednatel	SMO MOB OSTRAVA-JIH			
Schválil	Ing. NEYOVÁ		Měřítko	1:250			
Datum	03/2017	Stavba/Část stavby		Promítání			
VYBUDOVÁNÍ 4 PARKOVIŠŤ V MĚSTSKÉM OBVODU OSTRAVA-JIH lokalita č.1-ul. V.Jiřikovského, parcela č. 71/3, k.ú. Dubina u Ostravy				Číslo výkresu			
Název výkresu/Doplňující název				16181-COF-003c		0	
KOORDINAČNÍ SITUACE STAVBY				Formát	A2/6A4	List	1
						Listů	1

-  VN KABELY ČEZ DISTRIBUCE-přeložka-předpoklad
 VN KABELY ČEZ DISTRIBUCE-rušené, k přeložení
 SDĚLOVACÍ KABEL-PODA-rušená trasa, k přeložení
 SDĚLOVACÍ KABEL-PODA-nová, přeložená trasa
 SDĚLOVACÍ KABEL-CETIN -nadzemní trasa k přeložení
 SDĚLOVACÍ KABEL-CETIN-nová, přeložená nadzemní trasa

LEGENDA ZNAČEK



STÁVAJÍCÍ ZELEŇ - STROMY, KEŘE



NOVÁ VÝSADBA-zlatice prostřední

NOVÁ VÝSADBA-jalovec polehavý



STÁVAJÍCÍ SADOVÁ SVÍTIDLA
stožár B6, svítidlo NMF 401/70W



NOVÉ SVÍTIDLO
bezpečnostní stožár BM8
výložník V2/2000, LED svítidlo

V1, V2

NOVÉ VPUSTĚ

KŠ1

NOVÁ BETONOVÁ KANALIZAČNÍ ŠACHTICE

OLK

NOVÝ ODLUČOVAČ LEHKÝCH KAPALIN

VŠ1, VŠ2

NOVÉ VSAKOVACÍ ŠACHTY



VODOROVNÉ DOPRAVNÍ ZNAČENÍ



KATASTRÁLNÍ MAPA



STÁVAJÍCÍ DOPRAVNÍ ZNAČKY

MAGISTRÁT MĚSTA OSTRAVY

Útvar hlavního architekta a stavebního řádu

Územní rozhodnutí číslo: 110/2017

Vyhodnoceno dne: 20. ČERVNA 2017

č.j.: SMO/235 053/17/ÚHA a SR/VR


Vyhotořil/a: ING. MARTIN VRÁNA

Václav

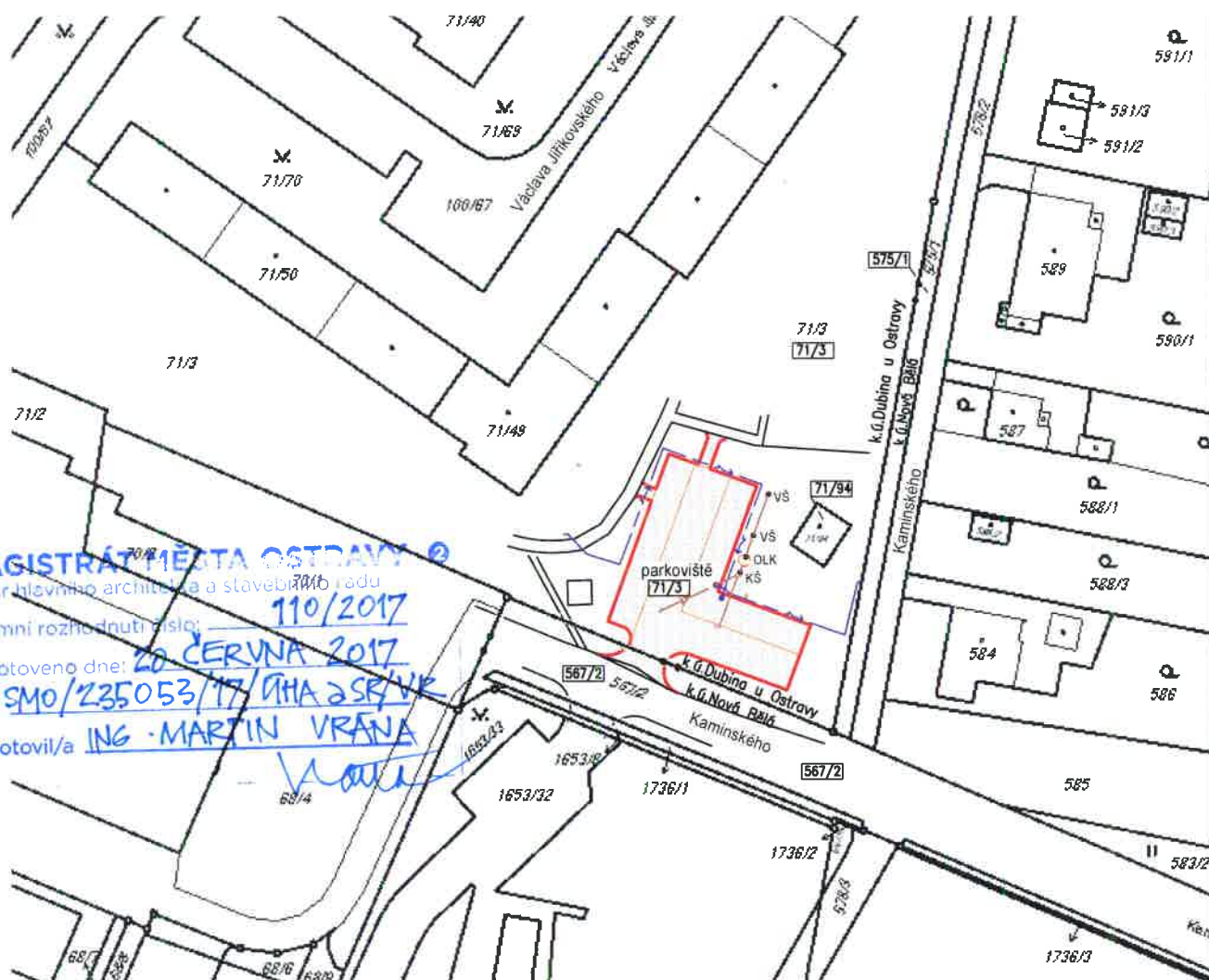
LEGENDA OBJEKTŮ

- C 101 PARKOVIŠTĚ
 C 301 ODVODNĚNÍ PARKOVIŠTĚ
 C 401 VEŘEJNÉ OSVĚTLENÍ PARKOVIŠTĚ
 C 402 NOVÝ SLOUP NADZEMNÍ SÍTĚ CETIN



Změna		Popis změny		Datum	Provedl	Ověřil	Schválil
Svazek dok.		B+C		Stupeň dokumentace		Celková hmotnost	
Vypracoval		Ing. NEYOVÁ		Investor		SMO MOB OSTRAVA-JIH	
Ověřil		Ing. JANEČKOVÁ		Objednatel		SMO MOB OSTRAVA-JIH	
Schválil		Ing. NEYOVÁ		Měřítko		1:250	
Datum		03/2017		Promítání			
Stavba/Část stavby				VÝKRES JE NAŠIM DUŠEVNÍM A PRŮMYSLVÝM VLASTNICTVÍM			
VYBUDOVÁNÍ 4 PARKOVIŠŤ V MĚSTSKÉM OBVODU OSTRAVA-JIH				Číslo výkresu			
lokalita č.1-ul. V.Jiřikovského, parcela č. 71/3, k.ú. Dubina u Ostravy				16181-COF-003b			
Název výkresu/Doplňující název				Revize			
KOORDINAČNÍ SITUACE STAVBY				0			
Formát		A2/6A4		List		1	
				Listá		1	



MAGISTRÁT MĚSTA OSTRAVY
 Úřad hlavního architekta a stavebního úřadu
 Územní rozhodnutí číslo: **110/2017**
 Vyhотовeno dne: **20. ČERVENA 2017**
 Č.j.: **SMO/235053/17/ÚHA 2 SR/VK**
 Vyhотовil/a: **ING. MARTIN VRANA**



LEGENDA OBJEKTŮ

- C 101 PARKOVIŠTĚ
- C 301 ODVODNĚNÍ PARKOVIŠTĚ
- C 401 VEŘEJNÉ OSVĚTLENÍ PARKOVIŠTĚ
- C 402 NOVÝ SLOUP NADZEMNÍ SÍTĚ CETIN



Změna	Popis změny			Datum	Provedl	Ověřil	Schválil		
Svazek dok.	C.4		Stupeň dokumentace	DUR		Celková hmotnost			
Vpracoval	Ing. NEYOVÁ		Podpis	Investor	SMO MOB OSTRAVA-JIH				
Ověřil	Ing. JANEČKOVÁ			Objednatel	SMO MOB OSTRAVA-JIH				
Schválil	Ing. NEYOVÁ			Měřítko	 výkres je naším duševním a průmyslovým vlastnictvím				
Datum	02/2017		Promítání						
Stavba/Část stavby									
VYBUDOVÁNÍ 4 PARKOVIŠŤ V MĚSTSKÉM OBVODU OSTRAVA-JIH lokalita č.1-ul. V Jiřkovského, parcela č. 71/3, k.ú. Dubina u Ostravy									
Název výkresu/Doplňující název				Číslo výkresu				Revize	
KATASTRÁLNÍ SITUAČNÍ VÝKRES				16181-COF-003d				0	
Formát		A4/1A4		List	1		Listů		1